


ACTIVITATS ALS ALPS

A continuació us mostrem les diferents opcions d'activitats alpines per aquest estiu. Totes elles es poden realitzar entre juny i setembre sempre i quan les condicions nivometeorològiques ho permetin.

Zona ÉCRINS:



El Parc Nacional dels Écrins està situat entre les ciutats de Gap, Briançon i Grenoble, als Alps més meridionals. El cim més alt és la Barre dels Écrins de 4102 m. En aquesta zona us proposem les següents opcions:

1. Travessa glaciària:

Jornada d'iniciació a l'alpinisme en la qual s'ensenyen les tècniques bàsiques de progressió en grampons i piolet per terreny fàcil. Sortida des de Pré Madame Carle (1880 m) fins al refugi dels Écrins (3180 m) pel glaciària Blanc.+



- Desnivell: 1300 m
- Ràtio: 1 guia / 3 clients
- Durada: 1 dia
- Tarifa: 400 €/guia i dia

2. Ascensió Dôme de Neige (4015 m):

Ascensió de moderada dificultat. Sortida des de Pré Madame Carle (1880 m) fins al refugi dels Écrins (3180 m) pel glacier Blanc on es passa una nit. L'endemà es fa el cim i es baixa fins a Pré Madame Carle.



- Desnivell: 1300 + 1000 m
- Ràtio: 1 guia / 2 clients
- Durada: 2 dies
- Tarifa: 400 €/guia i dia

3. Ascensió al Roche Faurio (3730 m):

Pré Madame Carle (1880 m) fins al refugi dels Écrins (3180 m) pel glacier Blanc on es passa una nit. L'endemà es fa el cim, la part final consta d'una fàcil cresta rocosa. Es baixa fins a Pré Madame Carle.



- Desnivell: 1300 + 730 m
- Ràtio: 1 guia / 2 clients
- Durada: 2 dies
- Tarifa: 400 €/guia i dia

4. Ascensió al Dôme de Neige i Roche Faurio:

Tres dies d'activitat alpina, un dia d'aproximació i dos per realitzar els cims i baixar.

- Desnivell: 1300 + 1000 + 730 m
- Ràtio: 1 guia / 2 clients
- Durada: 3 dies
- Tarifa: 400 €/guia i dia

Zona CHAMONIX:



En aquesta zona dels Alps hi trobem el Massís del Mont Blanc, amb el cim més alt dels Alps amb 4810 m. Aquí les opcions són més variades i extenses, però tot seguit us indiquem algunes de les opcions més habituals:

1. Travessa glaciari:

Jornada d'iniciació a l'alpinisme en la qual s'ensenyen les tècniques bàsiques de progressió en grampons i piolet per terreny fàcil. Sortida des de l'Aiguille du Midi (3842 m), en què s'hi accedeix amb telefèric des de



Chamonix, fins al refugi Torino (Itàlia). Durant el trajecte es passa per sota del Mont Blanc du Tacul, el Gran Capuccin, la Dent du Géant, etc. Un cop al refugi Torino, es retorna a l'Aiguille du Midi mitjançant el telefèric.

- Desnivell: 400 m
- Ràtio: 1 guia / 3 clients
- Durada: 1 dia
- Tarifa: 400 €/guia i dia

2. Mont Blanc du Tacul (4248 m):

Ascensió al cim havent realitzat prèvia aclimatació per la zona i havent dormit al refugi de les Cosmiques, en el qual s'hi accedeix fàcilment i amb l'ajuda del telefèric de l'Aiguille du Midi.



- Desnivell: 850 m
- Ràtio: 1 guia / 2 clients
- Durada: 2 dies
- Tarifa: 400 €/guia i dia

3. Crestes de Cosmiques o Entrevers:

Crestes de neu i roca de moderada dificultat als entorns dels refugis de Cosmiques o Torino respectivament. No requereixen aclimatació prèvia.

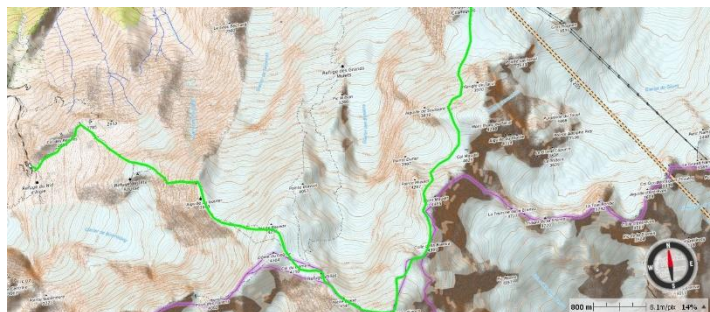
- Desnivell: 250 m
- Ràtio: 1 guia / 2 clients
- Durada: 1 dia
- Tarifa: 400 €/guia i dia

4. Mont Blanc (4810 m):

El cim més alt dels Alps es pot realitzar o bé pel refugi de Goûter (3815 m) o bé realitzant la ruta dels quatre mils (Montblanc du Tacul + Mont Maudit + Mont Blanc). La baixada sempre es realitza pel refugi de Goûter. Aquest cim requereix una molt bona aclimatació prèvia amb un cim de 4000 m (2 dies) i realitzar nit a un refugi de muntanya.

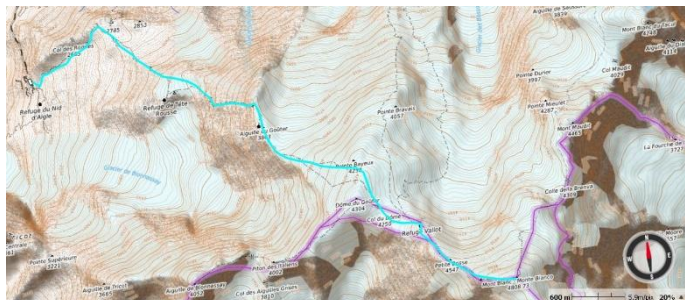
4.1. Ruta dels quatre mils:

Amb prèvia aclimatació de dos dies anteriors, es puja a dormir al refugi de Cosmiques amb el telefèric de l'aiguille du Midi, l'endemà es realitzen els tres quatre mils i es baixa per Dôme de Goûter. 1300 m de desnivell.



4.2. Ruta de Goûter:

Amb prèvia aclimatació de dos dies anteriors; el primer dia es puja amb telefèric i tren cremallera fins al Nide d'Aigle (2400 m), des d'aquest punt es fa l'aproximació a peu o bé al refugi Tête Rouse



(3150 m) o bé fins al refugi Goûter (3863 m). L'endemà es puja al cim del Mont Blanc i posteriorment es baixa fins a un dels dos refugis. L'endemà s'arriba a Nide d'Aigle i Chamonix. 2500 m de desnivell positiu i negatiu total.

- Ràtio: 1 guia / 2 clients
- Durada: 2 dies d'aclimatació + 3 dies de cim
- Tarifa: 400 €/guia i dia
- En cas de voler fer el cim amb només una nit de refugi el preu es comptabilitzarà com a 3 dies de durada.

TARIFES:

La tarifa estàndard per les activitats alpines proposades és de 400 €/guia i dia (IVA inclòs). Aquesta tarifa pot variar segons la complexitat de l'itinerari demanat pel client.

El preu inclou:

- Acompanyament i assessorament d'un guia aspirant d'alta muntanya.
- Assegurança d'accidents i responsabilitat civil.
- Material col·lectiu de seguretat.
- Desplaçament del guia.
- Telefèrics del guia de la zona de Chamonix.

El preu no inclou:

- Material propi de seguretat i progressió.
- Desplaçaments dels clients. (tampoc inclou telefèrics)
- Pernoctes ni dietes dels clients.
- Pernoctes ni dietes del guia que aniran a càrrec dels clients.
- Telefèrics i transports de zones de fora Chamonix.

RESERVES:

Per tal de fer efectiva la reserva, heu de realitzar el 50% del pagament amb 18 dies d'antelació de la sortida al següent nº de compte: ES38 2100.1072.8102.0009.2803. Una setmana prèvia a l'activitat s'haurà de realitzar el 50% restant del pagament.

DATES DE LES SORTIDES:

Les dates són a la carta. Per això us heu de posar en contacte amb nosaltres i acordarem les millors dates.

CONDICIONS DE CONTRACTACIÓ:

- En cas de no haver-hi lloc al refugi en les dates acordades es buscaran altres itineraris a realitzar o bé es buscaran noves dates.
- Si degut a les condicions nivometeorològiques no es pot realitzar l'activitat es buscaran altres itineraris a realitzar o bé es buscaran noves dates.
- Si per raons intrínseques d'OXINEU Guies de muntanya SL, no es pot realitzar l'activitat contractada, es retornarà el 100% del pagament realitzat.
- El guia pot variar l'itinerari acordat si ho creu convenient per raons de seguretat.

GUIES DE MUNTANYA ESCOLA D'ESQUÍ
OXINEU
.com

OXINEU, S.L.
c/ Pedrera, 1 - (17534) Ribes de Freser (Girona)
CIF: B55184352 info@oxineu.com